Mappatura territoriale delle aree di contribuenza

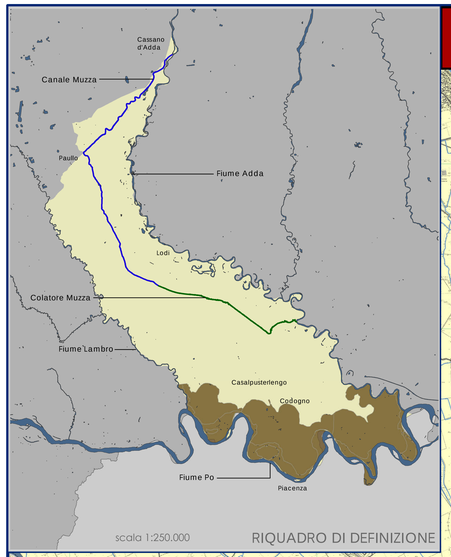

legenda:

basi tematiche:

- Reticolo consortile
- Collettore Generale di Bonifica: Ancona Mortizza Allacciante Gandiolo
- Idrografia

Contribuenza speciale

- Contribuenza del bassopiano
- Contribuenza dell'altopiano
- Aree non soggette a contribuenza
- Isolone
- Ballottino

Legenda RIQUADRO DI DEFINIZIONE

- Territorio alto
- Territorio basso

Consorzio Bonifica Muzza Bassa Lodigiana
via Nino Dall'Oro 4 - 26900 LODI tel. 0371-420189 r.a. fax 0371-50393
email: cmuzza@muzza.it

PRESIDENTE:
Ettore Grecchi

DIRETTORE GENERALE:
Dott. ing. Ettore Fanfani

DIRIGENTI:
Dott. Ing. Marco Chiesa - VICE DIRETTORE
Dott. Sergio Carniti
Dott. Claudio Tarocco

COLLABORAZIONI ESTERNE:
Percorsi Sostenibili
Studi Ambientali Territoriali e Valutazioni Ambientali
Studio Associato PERCORSI SOSTENIBILI
via Volterra, 9
20146 MILANO
www.percorsisostenibili.com

PIANO COMPRENSORIALE DI BONIFICA, DI IRRIGAZIONE E DI TUTELA DEL TERRITORIO RURALE

L.R. 5 dicembre 2008 n°31, art. 88 - D.G.R. 2 ottobre 2015 n° X/4110

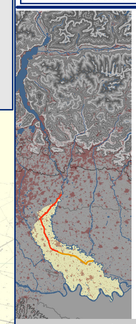

ALLEGATI CARTOGRAFICI

TAV.06 CARTA DELLA CONTRIBUENZA IRRIGUA

Mappatura territoriale delle aree di contribuenza

scala 1:25.000

EDIZIONE: APRILE 2018

AUTORITA' PROPONENTE: Dott. Ing. Marco Chiesa
AUTORITA' PROCEDENTE: Dott. Ing. Marco Chiesa
AUTORITA' COMPETENTE VAS: Dott. Sergio Carniti

RAPPORTO PRELIMINARE DI SCOPING	TAVOLI TECNICI IRRIGAZIONE E BONIFICA	DEPOSITO ATTI PRESSO UFFICI AUTORITA' PROCEDENTE	ADOZIONE
Prima Conferenza di VAS 26 luglio 2017	12 febbraio 2018	16 aprile 2018 Lodi, Via Nino Dall'Oro 4	

PIANO COMPRENSORIALE

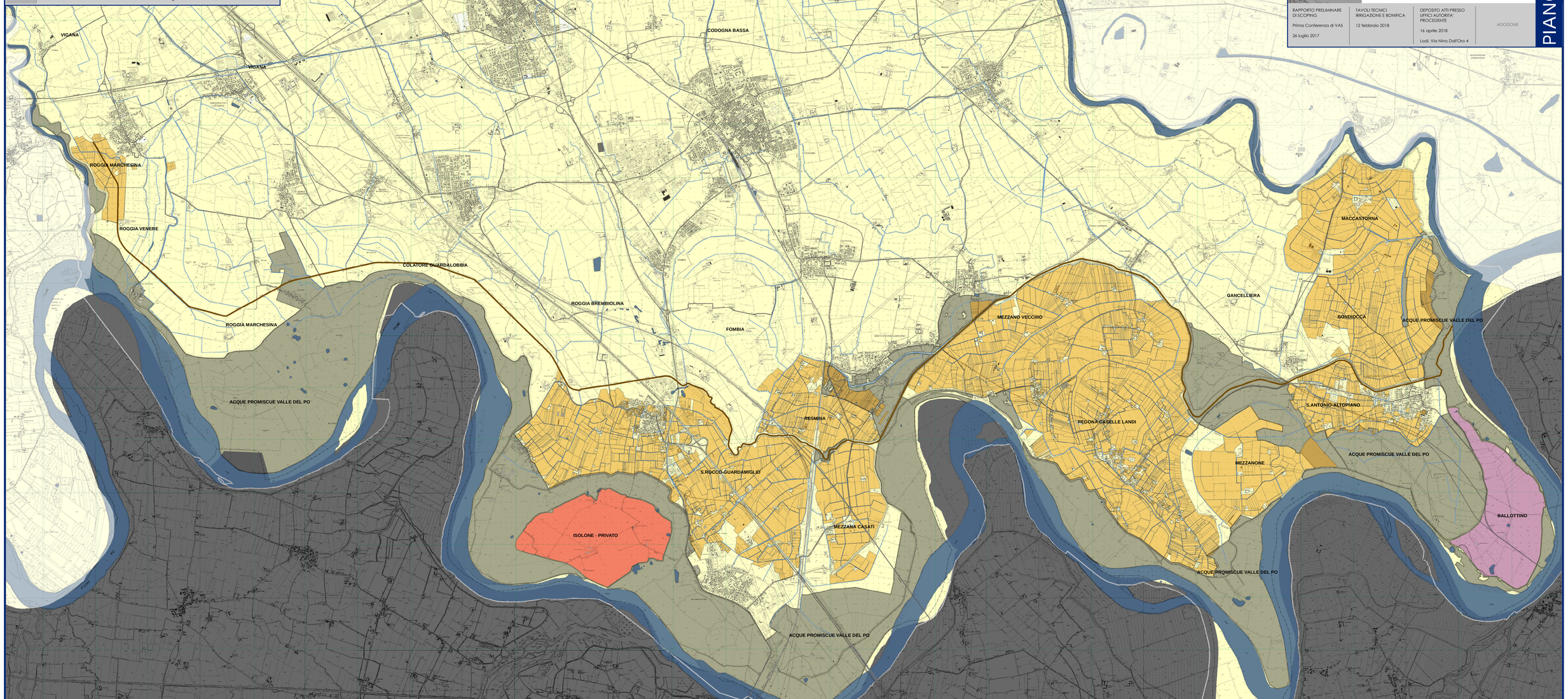

TAV.06 CARTA DELLA CONTRIBUENZA IRRIGUA

scala 1:25.000