bacino 1A

scala 1:25.000

TAV.04a

CARTA DEI DISTRETTI IRRIGUI CON LE RELATIVE DOTAZIONI IRRIGUE - BACINO 1A

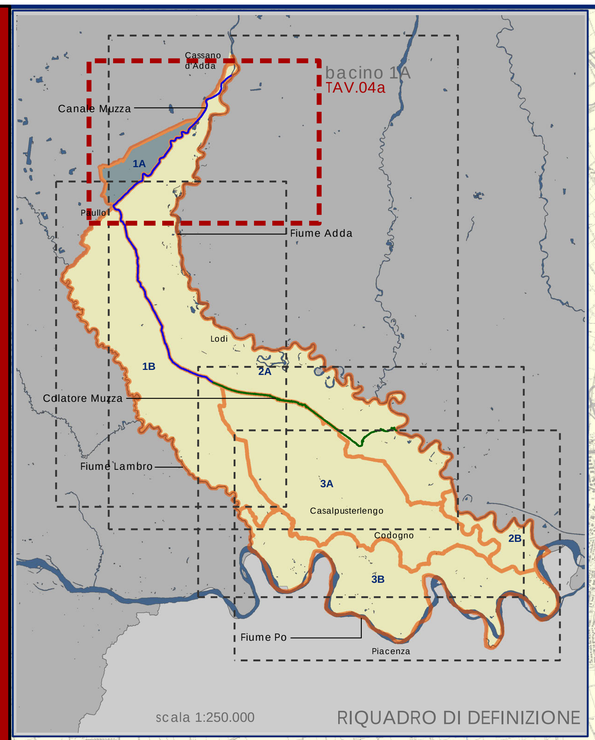

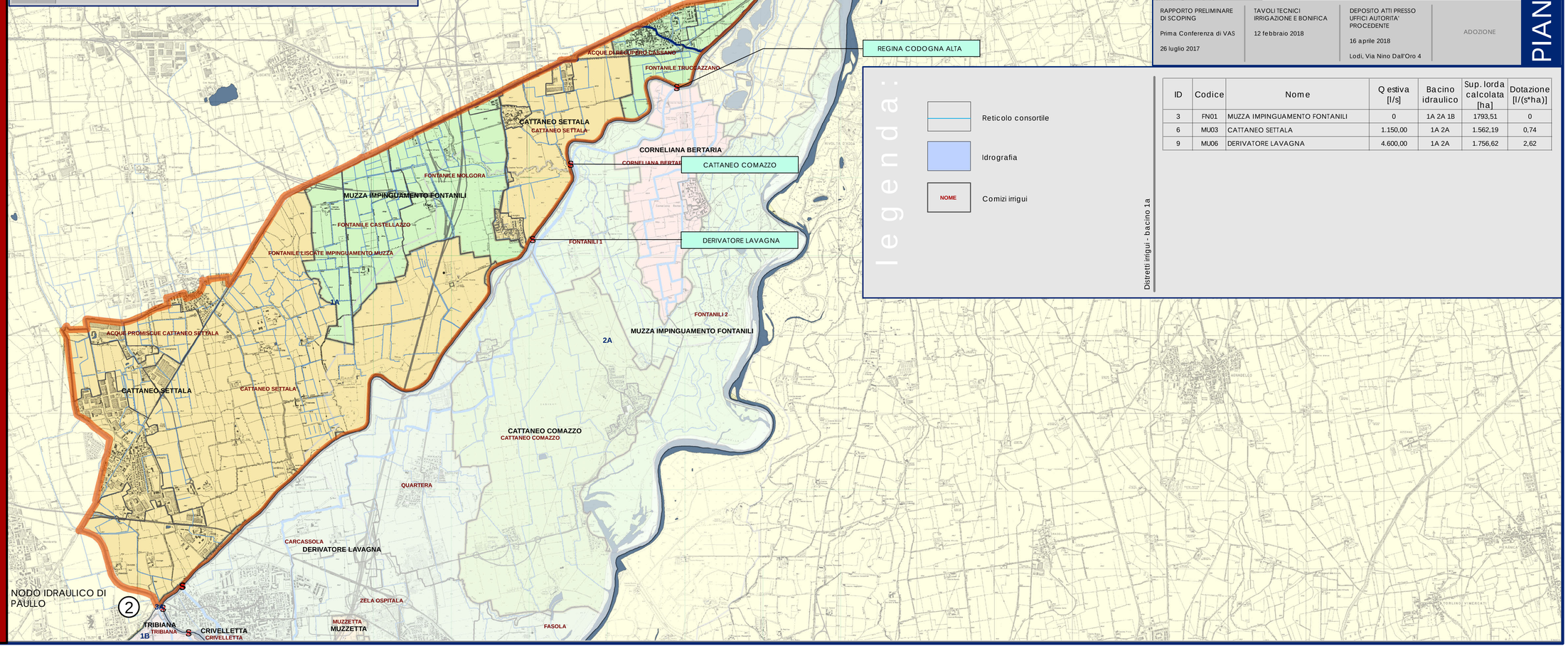

Consorzio Bonifica Muzza Bassa Lodigiana

via Nino Dall'Oro 4 - 26900 LODI tel. 0371-420189 r.a. fax 0371-50393
email: cmuzza@muzza.it

PRESIDENTE:
Ettore Grecchi

DIRETTORE GENERALE:
Dott. ing. Ettore Fanfani

DIRIGENTI:
Dott. Ing. Marco Chiesa - VICE DIRETTORE
Dott. Sergio Carniti
Dott. Caludio Tarlocco

COLLABORAZIONI ESTERNE:

Percorsi Sostenibili
Valutazioni ambientali territoriali e socio economiche
Studio Associato PERCORSI SOSTENIBILI
via Volterra, 9
20146 MILANO
www.percorsiosostenibili.com

PIANO COMPRENSORIALE DI BONIFICA, DI IRRIGAZIONE E DI TUTELA DEL TERRITORIO RURALE

L.R. 5 dicembre 2008 n°31, art. 88 - D.G.R. 2 ottobre 2015 n° X/4110

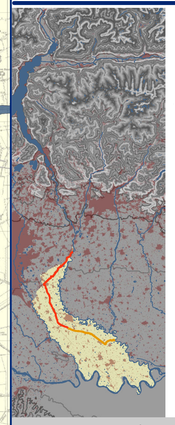

ALLEGATI CARTOGRAFICI

TAV.04a CARTA DEI DISTRETTI IRRIGUI CON LE RELATIVE DOTAZIONI IRRIGUE BACINO 1A

Mappatura territoriale con indicazione areale dei distretti e comizi irrigui

scala 1:25.000

EDIZIONE: APRILE 2018

AUTORITA' PROPONENTE: Dott. Ing. Marco Chiesa

AUTORITA' PROCEDENTE: Dott. Ing. Marco Chiesa

AUTORITA' COMPETENTE VAS: Dott. Sergio Carniti

RAPPORTO PRELIMINARE DI SCOPING	TAVOLI TECNICI IRRIGAZIONE E BONIFICA	DEPOSITO ATTI PRESSO UFFICI AUTORITA' PROCEDENTE	ADOZIONE
Prima Conferenza di VAS 26 luglio 2017	12 febbraio 2018	16 aprile 2018 Lodi, Via Nino Dall'Oro 4	

PIANO COMPRENSORIALE

legenda:

- Reticolo consortile
- Idrografia
- NOME — Comizi irrigui

Distretti irrigui - bacino 1a

ID	Codice	Nome	Q estiva [l/s]	Bacino idraulico	Sup. lorda calcolata [ha]	Dotazione [l/(s*ha)]
3	FN01	MUZZA IMPINGUAMENTO FONTANILI	0	1A 2A 1B	1793,51	0
6	MU03	CATTANEO SETTALA	1.150,00	1A 2A	1.562,19	0,74
9	MU06	DERIVATORE LAVAGNA	4.600,00	1A 2A	1.756,62	2,62