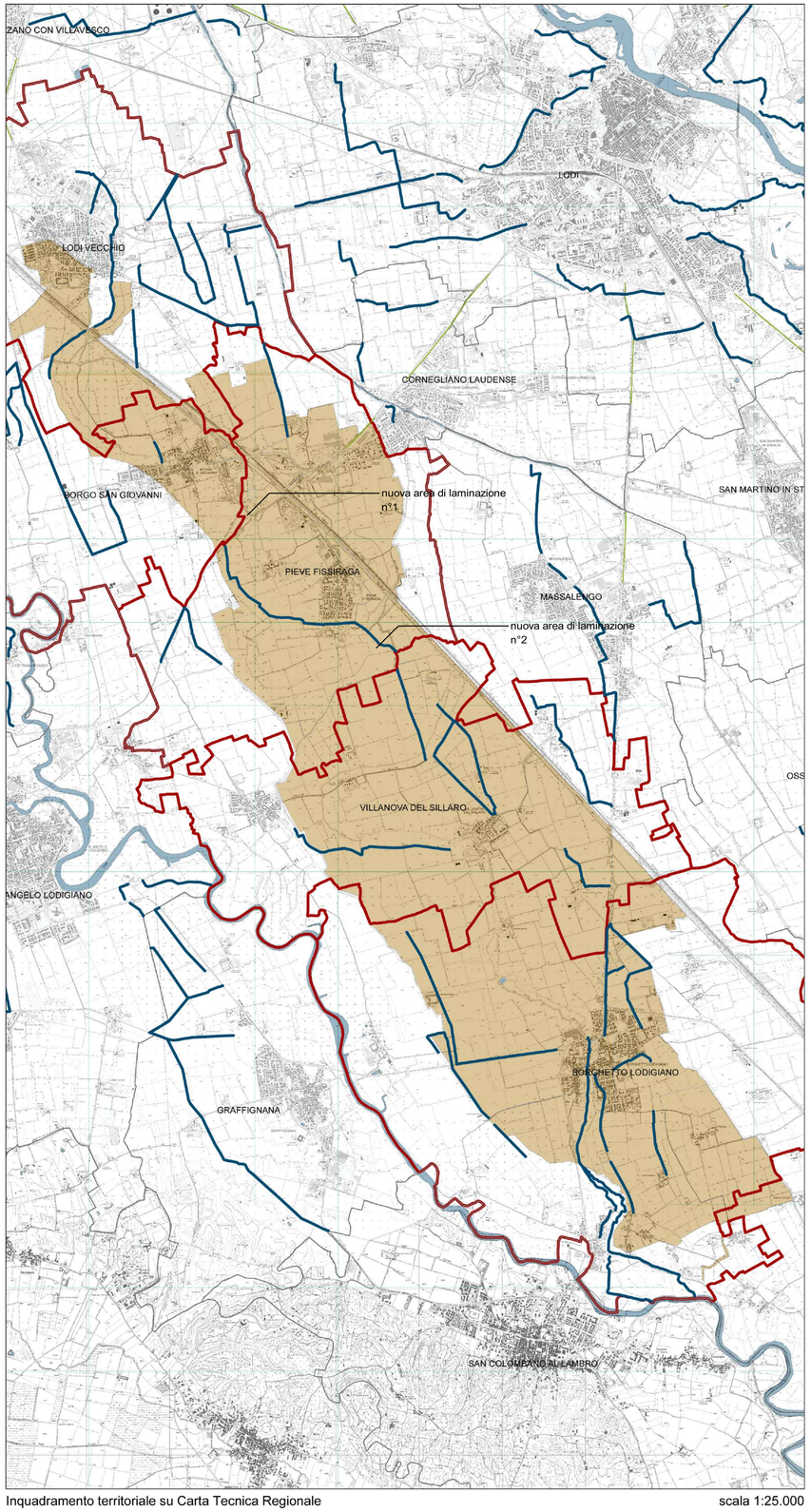


Inquadramento territoriale su Carta Tecnica Regionale scala 1:25.000

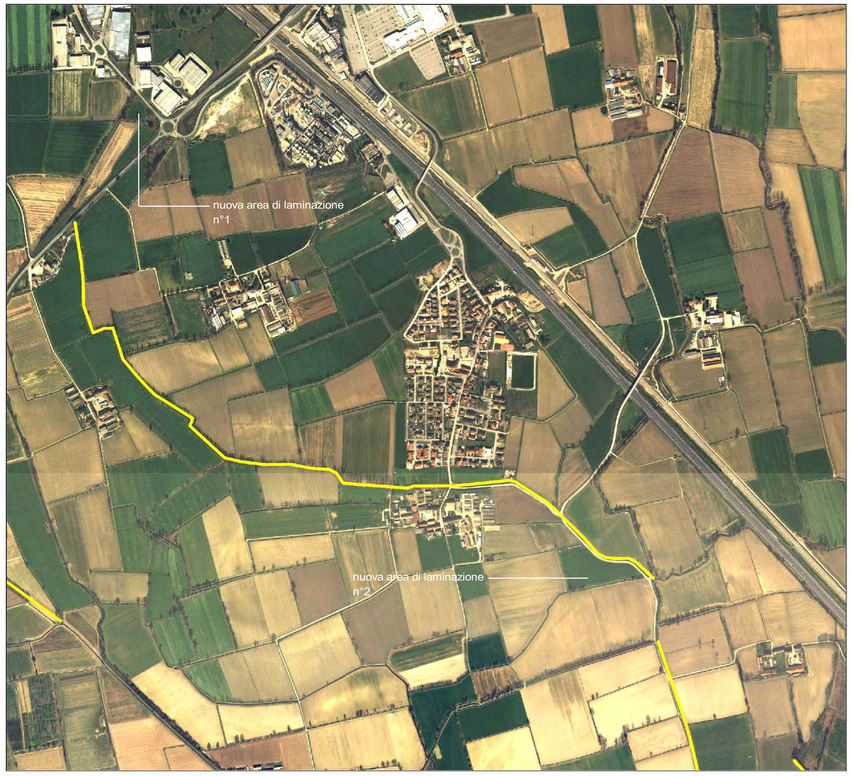


Inquadramento territoriale su fotopiano scala 1:10.000

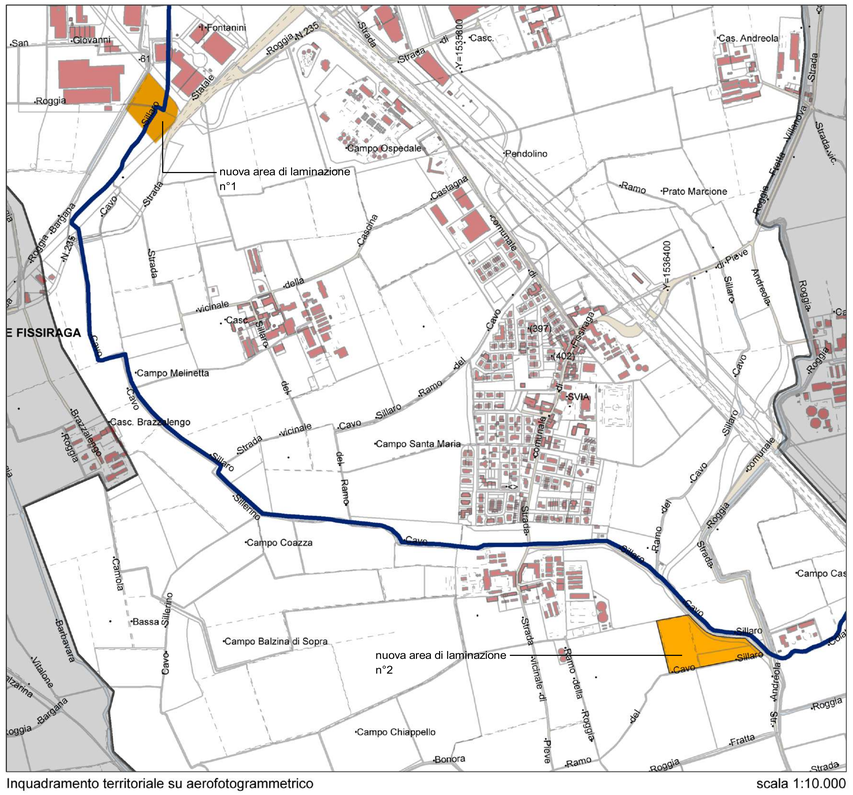


Inquadramento territoriale su aerofotogrammetrico scala 1:10.000

Legenda:

- bacino idrografico Colatore Sillaro
- corsi d'acqua storici
- confini comunali bacino del Sillaro
- nuove aree di laminazione leggera del Colatore Sillaro
- Colatore Sillaro


Consorzio Bonifica Muzza Bassa Lodigiana
via Nino Dall'Oro 4 - 26900 LODI tel. 0371 - 420189 r.a. fax 0371 - 50393
email: cmuzza@muzza.it


Comuni di: Pieve Fissiraga

PROVINCIA DI LODI

Istanza: **CONFERENZA DEI SERVIZI DECISORIA**
Forma semplificata - modalità asincrona
Ai sensi del D.Lgs 30 giugno 2016, n°127

Progetti: **Convenzione tra Regione Lombardia e Consorzio Bonifica Muzza Bassa Lodigiana per attività da svolgersi sul reticolo idrico principale presente all'interno del territorio comprensoriale.**
**Programma di attività ed interventi di cui alla Delibera X/7759 del 17/01/2018**
Attività n. C.1 - Nuova realizzazione di aree di laminazione per il colatore Sillaro nell'ambito del relativo bacino idrografico, per la mitigazione del rischio idraulico insistente sui territori di Lodi vecchio, Pieve Fissiraga, Borgo San Giovanni, Villanova del Sillaro, e Borghetto Lodigiano.

Istanza di acquisizione del Parere Paesistico

# ELABORATI DELLO STATO DI FATTO

## TAV.01

INQUADRAMENTO TERRITORIALE
- Carta Tecnica Regionale
- Fotopiano
- Aerofotogrammetrico

scala: come indicato

Edizione
Luglio 2020

Il Responsabile del Procedimento
dott. ing. Marco Chiesa

I Progettisti

dott. ing. Marco Chiesa
dott. ing. Ettore Fanfani
dott. ing. Andrea Mazzi
dott. ing. Giuseppe Meazza
geom. Ernesto Davidi