












Planimetria delle aree oggetto di intervento - Territori comunali di Borgo San Giovanni, Pieve Fissiraga e Villanova del Sillaro scala 1:10.000



Legenda:

-  seminativo semplice
-  insediamenti industriali, artigianali, commerciali
-  insediamenti produttivi agricoli
-  tessuto residenziale discontinuo
-  risaie
-  cascate
-  reti stradali e spazi accessori
-  percorsi ambientali
-  reticolo storico
-  confine comunale
-  beni storico architettonici localizzati in ambito extraurbano vincolati dalla pianificazione comunale

 **Consorzio Bonifica Muza Bassa Lodigiana**  
 via Nino Dall'Oro 4 - 26900 LODI tel. 0371 - 420189 r.a. fax 0371 - 50393  
 email: cmuza@muza.it

Comuni di: **Pieve Fissiraga**  
**PROVINCIA DI LODI**

Istanza: **CONFERENZA DEI SERVIZI DECISORIA**  
 Forma semplificata - modalità asincrona  
 Ai sensi del D.Lgs 30 giugno 2016, n°127

Progetti: **Convenzione tra Regione Lombardia e Consorzio Bonifica Muza Bassa Lodigiana per attività da svolgersi sul reticolo idrico principale presente all'interno del territorio comprensoriale. Programma di attività ed interventi di cui alla Delibera X/7759 del 17/01/2018**  
 Attività n. C.1 - Nuova realizzazione di aree di laminazione per il colatore Sillaro nell'ambito del relativo bacino idrografico, per la mitigazione del rischio idraulico insistente sui territori di Lodi vecchio, Pieve Fissiraga, Borgo San Giovanni, Villanova del Sillaro, e Borghetto Lodigiano.

Istanza di acquisizione del Parere Paesistico  
**ELABORATI DELLO STATO DI FATTO**

**TAV.02** ELEMENTI COSTITUTIVI DEL PAESAGGIO  
 - Planimetria generale  
 - Punti di vista fotografici

scala: 1:5.000

Edizione  
 Luglio 2020

Il Responsabile del Procedimento  
 dott. ing. Marco Chiesa

I Progettisti  
 dott. ing. Marco Chiesa  
 dott. ing. Ettore Fanfani  
 dott. ing. Andrea Mazzi  
 dott. ing. Giuseppe Meazza  
 geom. Ernesto Davidi