





**Leganda**

-  Area di cantiere
-  Scavo area 1 - 14.800,00 mc di cui:
  -  5.800,00 mc da riutilizzare per la realizzazione delle arginature e delle piste di servizio
  -  9.000,00 mc da riutilizzare per il sopralzo e la livellazione di aree agricole

**CONSORZIO BONIFICA MUZZA BASSA LODIGIANA**  
 Lodi: Via Nino dall'Oro n° 4 - tel. 0371/420189 - fax: 0371/50393  
 e-mail: cmuza@muzza.it PEC: consorzio.muzza@pec.regione.lombardia.it

**Convenzione tra Regione Lombardia e Consorzio Bonifica Muzza Bassa Lodigiana per attività da svolgersi sul reticolo idrico principale presente all'interno del territorio comprensoriale. Programma di attività ed interventi di cui alla Delibera X/7759 del 17/01/2018**

 Regione Lombardia

Attività n. C.1 - Nuova realizzazione di aree di laminazione per il colatore Sillaro nell'ambito del relativo bacino idrografico, per la mitigazione del rischio idraulico insistente sui terreni di Lodivecchio, Pieve Fissiraga, Borgo San Giovanni, Villanova del Sillaro e Borghetto Lodigiano

**PROGETTO DEFINITIVO**

**TAV. 19** PIANO DI UTILIZZO - AREA 1

Scala 1: 1.000

Edizione:  
Luglio 2020

Il Responsabile del Procedimento  
Dott. Ing. Marco Chiesa

I Progettisti: dott. ing. Marco Chiesa  
 geom. Ernesto Davidi  
 dott. ing. Andrea Mazzi  
 dott. ing. Giuseppe Meazza

**aree laminazione Sillaro**